



مركز الإحصاء - أبوظبي  
STATISTICS CENTRE - ABU DHABI



# استخدامات الأراضي الزراعية 2011

أصدر في أغسطس 2012

إعداد:

إدارة الإحصاءات الزراعية والبيئية

قسم إحصاءات الزراعة والمياه

يطيب لمركز الإحصاء - أبوظبي أن يقدم لصناع القرار وراسمي السياسات وقطاع الأعمال والباحثين وكافة شرائح المجتمع، هذا الإنجاز الجديد لأحد إصداراته الإحصائية الهامة؛ "استخدامات الأراضي الزراعية 2011"، والذي يوفر البيانات والمعلومات الإحصائية الأساسية لبناء الخطط الرامية إلى تنمية القطاع الزراعي وتطويره.

وتزداد أهمية الإحصاءات الزراعية والأساليب الحديثة لجمعها وتحليلها انطلاقاً من أهمية هذا القطاع الداعم الرئيس لتوفير الأمن الغذائي في الإمارة، ولمساهمته في دعم البحث العلمي، فضلاً عن التحديات الكبيرة التي تواجه هذا القطاع التي ازدادت في السنوات الأخيرة، والتي من أهمها شح المياه وارتفاع أسعار مستلزمات الإنتاج الزراعي.

وتسهم إحصاءات الإنتاج النباتي في توفير بيانات عن هذا النشاط تتعلّق بالمتغيّرات التي تطرأ عليه، من موسم إلى آخر، بالإضافة إلى تقديم تصوّر عن حالة الأمن الغذائي ومقدار العجز أو الفائض في المنتجات النباتية، وتعدّ استخدامات الأرض من أهم البنود التي يوصى بدراستها حسب التوصيات الدولية، وذلك لإعطاء تصوّر عن حالة المساحة الزراعية المتاحة في الحيازات الزراعية، وطرق استخدامها واستغلالها، حيث تصنّف استخدامات الأرض حسب النشاط الذي يظطلع به على الأرض أو وفقاً له، وهي تشكل المساحة الحقيقية للحيازة الزراعية التي يمكن استخدامها، وتصنيف توزيع استخدام المساحة فيها.

وتجمع البيانات المتعلقة باستخدامات الأرض من الحيازات الزراعية التي تعرف بأنها وحدة اقتصادية للإنتاج الزراعي، والتي تخضع لإدارة واحدة على مستوى الوحدة الزراعية، وتشمل الحيوانات الموجودة جميعها والأراضي كلها المستعملة كلياً أو جزئياً لأغراض الإنتاج الزراعي بغض النظر عن الملكية أو الشكل القانوني أو المساحة.

ويؤكد مركز الإحصاء - أبوظبي حرصه على توفير أكبر قدر ممكن من البيانات الإحصائية الزراعية، التي تتميز بالصدقية، لدراسة التغيّرات التي تحدث في مكونات القطاع الزراعي من خلال التنسيق مع الجهات ذات العلاقة لتوفير قاعدة بيانات شمولية خاصة بالقطاع الزراعي، حسب التوصيات الدولية.

وإننا إذ نضع بين أيدي حضراتكم هذا الإصدار الجديد، يسرنا تقديم جزيل الشكر لجهاز أبوظبي للرقابة الغذائية، تقديراً لما بذله من جهود مخلصّة في توفير البيانات التي اعتمد عليها المركز في هذا الإصدار، أملين تواصل التعاون من جميع شركائنا الاستراتيجيين إيماناً بأهمية العمل بروح الفريق حرصاً على تحقيق كل ما فيه الخير لإمارة أبوظبي.

**بطي أحمد محمد بن بطي القبسي**  
المدير العام

## الحيارات النباتية

بلغ عدد الحيارات النباتية في إمارة أبوظبي 24,394 حيازة في عام 2011، بزيادة 0.4% مقارنة بعام 2010، كما بلغت مساحة الحيارات الإجمالية 752,839 دونماً، بما نسبته نحو 1% من المساحة الكلية لإمارة أبوظبي وبزيادة مقدارها 0.7% مقارنة بعام 2010. وبمتوسط مساحة بلغت 31 دونماً للحيازة تقريباً.

تتركز معظم الحيارات الزراعية في منطقة العين، حيث وصل عدد الحيارات الزراعية إلى 11,985 حيازة بمساحة إجمالية تصل إلى 446,898 دونماً أي ما نسبته 59% من إجمالي مساحة الحيارات الزراعية في إمارة أبوظبي. تليها الغربية، وقد وصل عدد الحيارات الزراعية فيها إلى 8,572 حيازة بمساحة إجمالية 210,458 دونماً بنسبة 28% من إجمالي مساحة الحيارات الزراعية في إمارة أبوظبي، وأخيراً أبوظبي حيث وصل عدد الحيارات الزراعية إلى 3,837 حيازة بمساحة إجمالية تصل إلى 95,483 دونماً بنسبة 13% من إجمالي مساحة الحيارات الزراعية في إمارة أبوظبي.

تقع معظم المساحة الزراعية في أبوظبي ضمن فئة المساحة 20 - 29 دونماً بنسبة 80% من إجمالي مساحة الحيارات الزراعية في أبوظبي، و10% من إجمالي مساحة الحيارات الزراعية في إمارة أبوظبي. تليها فئة المساحة أقل من 20 دونماً بنسبة 10% من إجمالي المساحة الزراعية في أبوظبي، و1.3% من إجمالي مساحة الحيارات الزراعية في إمارة أبوظبي.

وفي العين فإن معظم المساحة الزراعية تقع ضمن فئة المساحة 30 - 39 دونماً، حيث تصل نسبة المساحة ضمن هذه الفئة إلى 72% من إجمالي مساحة الحيارات الزراعية في العين، و43% من إجمالي مساحة الحيارات الزراعية في إمارة أبوظبي، تليها المساحة ضمن الفئة أكثر من 60 دونماً بنسبة 16% من إجمالي المساحة الزراعية في العين، و9.5% من إجمالي مساحة الحيارات الزراعية في إمارة أبوظبي.

أما في الغربية فإن معظم المساحة الزراعية تقع ضمن فئة المساحة 40 - 49 دونماً بنسبة 47% من إجمالي مساحة الحيارات الزراعية في الغربية، و13% من إجمالي مساحة الحيارات الزراعية في إمارة أبوظبي. تليها المساحة الزراعية ضمن الفئة 20 - 29 دونماً، حيث تصل نسبتها إلى 24% من إجمالي المساحة الزراعية في الغربية، و7% من إجمالي مساحة الحيارات الزراعية في إمارة أبوظبي.

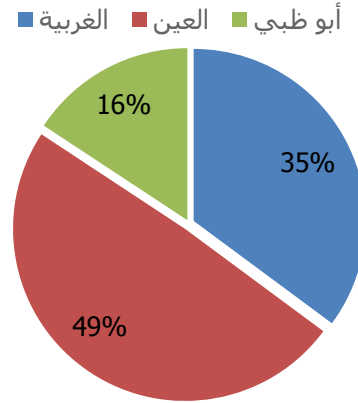
### عدد ومساحة الحيارات الزراعية (المزارع) حسب المنطقة في إمارة أبوظبي 2005 إلى 2011

المساحة: دونم.

السنة	المجموع		أبوظبي		العين		الغربية	
	العدد	المساحة	العدد	المساحة	العدد	المساحة	العدد	المساحة
2005	23,704	739,686	4,793	111,452	11,529	438,820	7,382	189,414
2006	23,648	720,651	4,556	103,815	11,572	429,463	7,520	187,373
2007	23,198	703,748	4,072	98,314	11,701	423,083	7,425	182,351
2008	24,015	731,512	3,854	97,045	11,751	443,988	8,410	190,479
2009	24,097	737,957	3,814	94,380	11,782	436,656	8,501	206,921
2010	24,290	747,679	3,837	95,483	11,894	441,637	8,559	210,559
2011	24,394	752,839	3,837	95,483	11,985	446,898	8,572	210,458

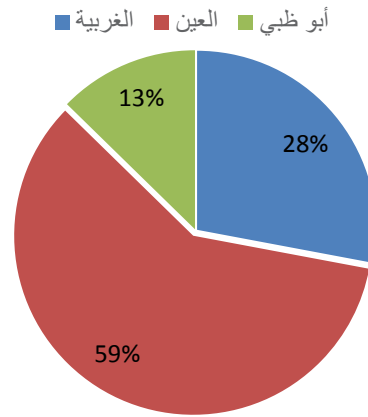
المصدر: جهاز أبوظبي للرقابة الغذائية.

## التوزيع النسبي لعدد الحيازات النباتية حسب المنطقة 2011



المصدر: مركز الإحصاء - أبوظبي, جهاز أبوظبي للرقابة الغذائية.

## التوزيع النسبي لمساحة الحيازات النباتية حسب المنطقة 2011



المصدر: مركز الإحصاء - أبوظبي, جهاز أبوظبي للرقابة الغذائية.

## استخدامات أراضي الحيازات الزراعية

صنّفت بنود استخدامات الأراضي الزراعية في إمارة أبوظبي حسب النشاط الذي يضطلع به على الأرض أو وفقاً له، وتشكّل المساحة الحقيقية للحيازة الزراعية التي يمكن استخدامها، وتصنيف توزيع المساحة فيها، وذلك حسب التصنيفات الدولية التي توصي بها المنظمات الدولية.

تشغل زراعة الأشجار المثمرة أكبر نسبة وهي 39% من إجمالي مساحة الحيازات النباتية 752,839 دونماً، وتشغل المساحة المزروعة بالنخيل بشكل خاص 98% من إجمالي المساحة المزروعة بالأشجار المثمرة، حيث تشغل الأنواع الأخرى 2% من المساحة المزروعة بالأشجار المثمرة عام 2011. وهذا يعكس أهمية النخيل كمحصول غذائي وملاءمته لظروف الزراعة في إمارة أبوظبي، حيث بلغت الكميات المنتجة من التمور 76,980 طناً عام 2011 بزيادة مقدارها 5.6% مقارنة بعام 2010.

تشغل المحاصيل الحقلية 24% من إجمالي مساحة الحيازات النباتية، حيث يشغل محصول الرودس 94% من إجمالي المساحة المزروعة بالمحاصيل الحقلية، ويشغل الجت 4% من هذه المساحة، ومن المحاصيل الأخرى

الشعير والذرة الجافة ومحاصيل أخرى، وتشغل 2% من إجمالي المساحة المزروعة بالمحاصيل الحقلية عام 2011. تقدر الكمية المنتجة من المحاصيل الحقلية في الإمارة بنحو 1,503,841 طناً، وقد تركزت الكمية العظمى من الإنتاج في محصولي الجت والرودرس من إجمالي الكمية المنتجة من المحاصيل الحقلية في إمارة أبوظبي عام 2011.

أما الخضراوات فشغلت ما نسبته 2% من إجمالي مساحة الحيازات النباتية، زرع منها 1.4% بأسلوب الزراعة المكشوفة، و0.6% تحت الزراعة المحمية. وشغل محصول الطماطم 53% من إجمالي المساحة المزروعة بمحاصيل الخضراوات، يليه البصل بنسبة 18%، والخيار بنسبة 8%، وشغلت بقية المحاصيل 21% من إجمالي المساحة المزروعة بمحاصيل الخضراوات عام 2011، وقد بلغت الكمية المنتجة من محاصيل الخضراوات الموردة لمراكز التسويق الزراعي نحو 36,029.9 طن، وقد شكّل محصول الطماطم الكمية العظمى من الإنتاج بنسبة 85% من إجمالي الكميات المنتجة عام 2011.

وتشغل الأشجار الحرجية 3.4% من إجمالي مساحة الحيازات النباتية، في حين تترك 18.5% من المساحة بوراً لراحة التربة. كما يترك 9.6% من المساحة النباتية دون استغلال، إضافة إلى وجود مساحة من الأرض غير صالحة للزراعة، شكّلت 1.5% من إجمالي مساحة الحيازات النباتية عام 2011.

### مساحة الحيازات النباتية حسب استخدام الأرض والمنطقة، 2009 إلى 2011

المساحة: دونم.

الوصف	2009	2010	2011
مساحة الحيازات	737,957	747,679	752,839
بساتين فاكهة	245,693	283,976	293,022
محاصيل حقلية	232,141	231,919	179,513
خضراوات	15,543	11,910	10,500
زراعة محمية	2,555	2,825	3,375
بور للراحة	126,691	92,364	139,404
مصدات رياح	32,784	25,479	25,460
مبانٍ	11,103	15,293	15,306
أراضي لم تستغل من قبل	71,448	83,913	86,260

المصدر: جهاز أبوظبي للرقابة الغذائية.

### مساحة الحيازات النباتية حسب استخدام الأرض والمنطقة، 2011

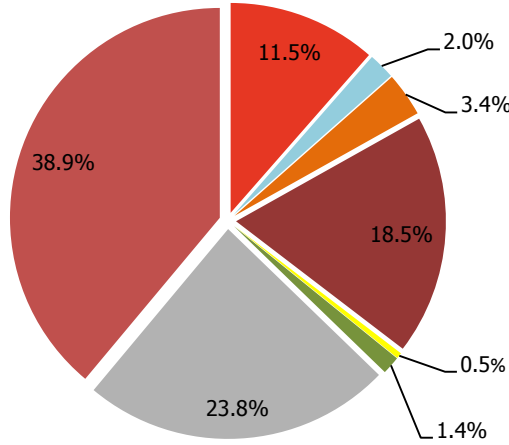
المساحة: دونم.

البيان	المجموع	أبوظبي	العين	الغربية
مساحة الحيازات	752,839	95,483	446,898	210,458
بساتين فاكهة	293,022	27,183	187,557	78,282
محاصيل حقلية	179,513	29,684	120,757	29,072
خضراوات	10,500	3,420	3,598	3,482
زراعة محمية	3,375	325	1,954	1,096
بور للراحة	139,404	11,478	72,024	55,902
مصدات رياح (أشجار حرجية)	25,460	6,260	8,340	10,860
مبانٍ	15,306	4,026	6,911	4,370
أراضي لم تستغل من قبل	86,260	13,108	45,757	27,395

المصدر: جهاز أبوظبي للرقابة الغذائية.

## التوزيع النسبي لمساحة الحيازات النباتية حسب استخدام الأرض، 2011

بسنتين فاكهة ■ محاصيل حقلية ■ خضراوات ■ زراعة محمية ■ بور للراحة ■ مصدات رياح (أشجار حرجية) ■ مبانٍ ■ أراضي لم تستغل من قبل ■



المصدر: مركز الإحصاء - أبوظبي وجهاز أبوظبي للرقابة الغذائية.

## توزيع أعداد وفئات مساحة الحيازات النباتية

بلغت مساحة الحيازات النباتية 752,839 دونماً وعدد الحيازات 24,394 حيازة نباتية خلال عام 2011. وبذلك فإن متوسط مساحة الحيازة 31 دونماً، غير أن 47% من الحيازات الزراعية تقع ضمن فئة المساحة 30 - 39 دونماً وقد مثلت الحيازات التي تزيد عن 60 دونماً حوالي 1.7% من الحيازات النباتية.

بلغ إجمالي مساحة الحيازات الزراعية التي تقل عن 30 دونماً ما نسبته 26% من إجمالي مساحة الحيازات النباتية، بينما شكل إجمالي مساحة الحيازات النباتية التي تزيد عن 30 دونماً ما نسبته 74% من إجمالي مساحة الحيازات النباتية وبذلك فإن الحيازات الصغيرة تشكل النسبة الأقل من أعداد الحيازات حيث تشغل نسبة محدودة من إجمالي مساحة الحيازات النباتية.

## عدد ومساحة الحيازات الزراعية حسب فئة المساحة والمنطقة 2011

المساحة: دونم.

الغربية		العين		أبوظبي		المجموع		فئة المساحة
المساحة	العدد	المساحة	العدد	المساحة	العدد	المساحة	العدد	
210,458	8,572	446,898	11,985	95,483	3,837	752,839	24,394	المجموع
24,346	2,479	8,109	537	9,721	722	42,176	3,738	أقل من 20
51,278	2,342	27,525	1,130	76,544	2,941	155,347	6,413	20 - 29
30,966	1,199	323,088	9,612	2,931	87	356,985	10,898	30 - 39
97,890	2,471	9,870	231	2,308	55	110,068	2,757	40 - 49
1,676	30	6,365	120	699	13	8,740	163	50 - 59
4,302	51	71,941	355	3,280	19	79,523	425	أكثر من 60

المصدر: جهاز أبوظبي للرقابة الغذائية.

## الحيارات الزراعية العاملة

بلغت مساحة الحيارات النباتية العاملة في إمارة أبوظبي نحو 704,761 دونماً، بنسبة تراجع بلغت 0.2% مقارنة بعام 2010، حيث تركّزت معظمها في منطقة العين، حيث وصلت نسبتها إلى 61% من إجمالي مساحة الحيارات النباتية العاملة في إمارة أبوظبي، تليها الغربية بنسبة 27%، وأخيراً منطقة أبوظبي بنسبة 12% من إجمالي مساحة الحيارات النباتية العاملة في إمارة أبوظبي.

### عدد ومساحة الحيارات النباتية العاملة حسب المنطقة 2010 إلى 2011

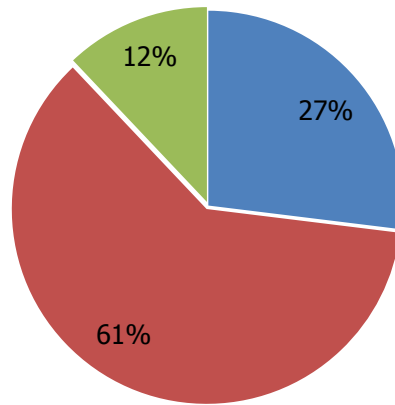
المساحة: دونم.

المنطقة	البند	2010	2011
المجموع	العدد	22,285	22,315
	المساحة	706,341	704,761
أبوظبي	العدد	3,308	3,290
	المساحة	85,472	84,970
العين	العدد	11,519	11,549
	المساحة	430,879	429,883
الغربية	العدد	7,458	7,476
	المساحة	189,990	189,908

المصدر: جهاز أبوظبي للرقابة الغذائية.

### التوزيع النسبي لمساحة الحيارات النباتية العاملة حسب المنطقة 2011

■ أبوظبي ■ العين ■ الغربية



المصدر: مركز الإحصاء - أبوظبي وجهاز أبوظبي للرقابة الغذائية.

w w w . s c a d . a e

---

هاتف: +971 2 8100000 فاكس: +971 2 8100800

صندوق بريد: 6036، أبوظبي، إ.ع.م